

visit
TUOLUMNE
county
YOSEMITE • GOLD COUNTRY • HIGH SIERRA

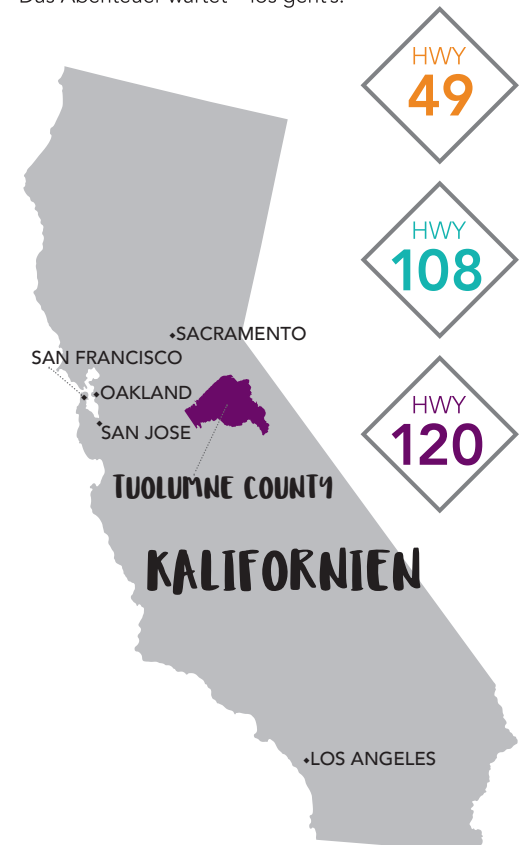


Willkommen in Tuolumne County, Ihrem Ausgangspunkt für Entdeckungsreisen rund um den Yosemite-Nationalpark und das Gold Country und für Abenteuer in der High Sierra. Wo sonst können Sie drei großartige Urlaubsziele an nur einem Ort in Kalifornien genießen?

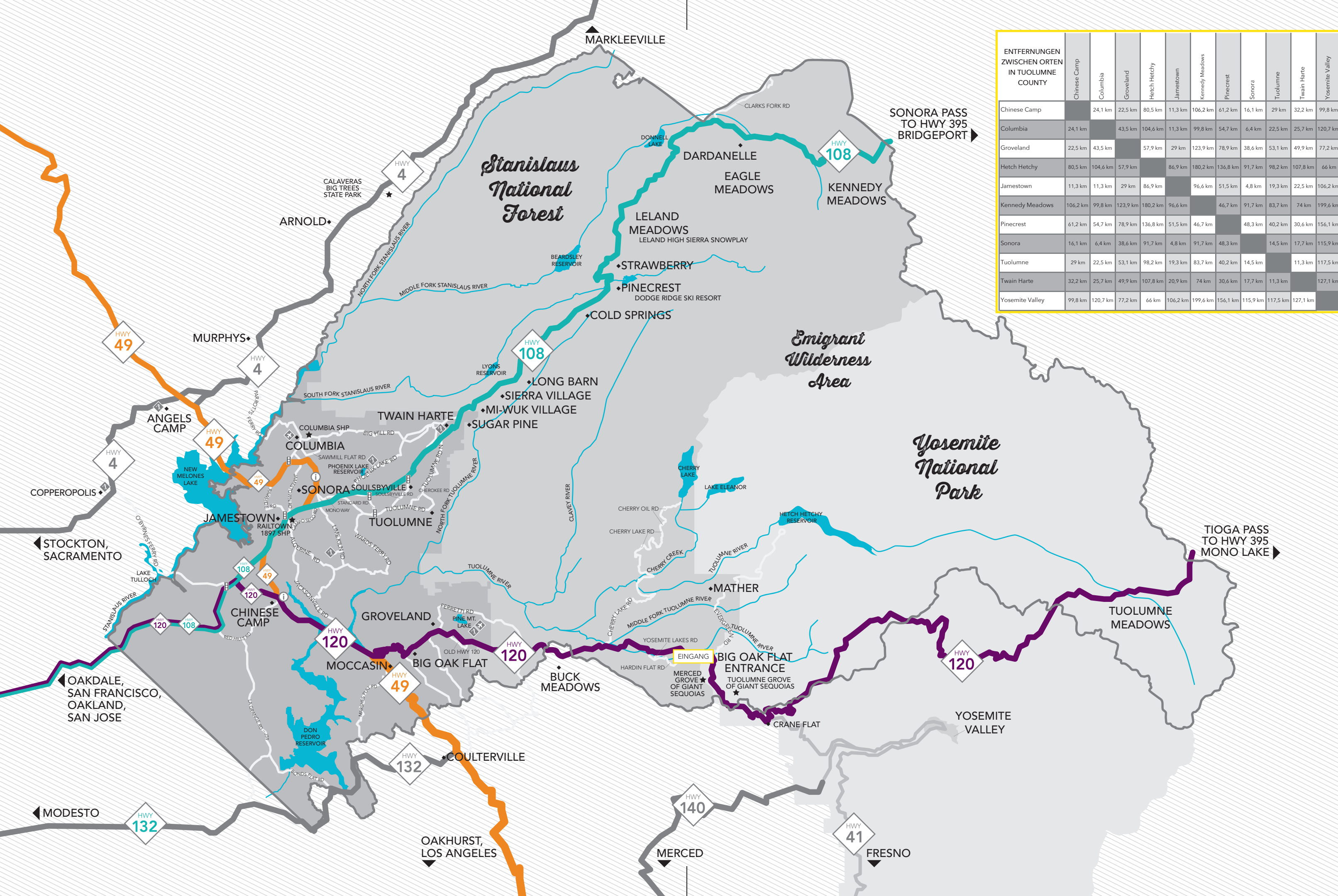
Entdecken Sie das unendliche Angebot an Outdoor-Aktivitäten, Geschichte, Einkaufsmöglichkeiten, Wein- und Apfelweinproben, Kunst, Live-Entertainment, Casinos und vielem mehr, das Sie nur 2,5 Stunden östlich der San Francisco Bay Area erwartet. Ganzjährig befahrbare Straßen ermöglichen Ihnen das ganze Jahr über Spaß, Abenteuer und unvergessliche Momente, die ein Selfie wert sind!

Den Tag können Sie in einer Vielzahl von Unterkünften ausklingen lassen. Das Angebot reicht von Campingplätzen bis hin zu modernen Resorts. Im gesamten County befinden sich Unterkünfte verschiedener Preiskategorien nahe des Yosemite-Nationalparks an malerischen Seen der High Sierra und im Herzen historischer Goldrauschstädte. Finden und reservieren Sie Unterkünfte unter VisitTuolumne.com.

Das Abenteuer wartet – los geht's!



ÖFFNEN UND DETAILIERTE KARTEN ENTDECKEN!  



ENTFERNUNGEN ZWISCHEN ORTEN IN TUOLUMNE COUNTY	Chinese Camp	Columbia	Groveland	Hetch Hetchy	Jamestown	Kennedy Meadows	Pinecrest	Sonora	Tuolumne	Twain Harte	Yosemite Valley
Chinese Camp		24,1 km	22,5 km	80,5 km	11,3 km	106,2 km	61,2 km	16,1 km	29 km	32,2 km	99,8 km
Columbia	24,1 km		43,5 km	104,6 km	11,3 km	99,8 km	54,7 km	6,4 km	22,5 km	25,7 km	120,7 km
Groveland	22,5 km	43,5 km		57,9 km	29 km	123,9 km	78,9 km	38,6 km	53,1 km	49,9 km	77,2 km
Hetch Hetchy	80,5 km	104,6 km	57,9 km		86,9 km	180,2 km	136,8 km	91,7 km	98,2 km	107,8 km	66 km
Jamestown	11,3 km	11,3 km	29 km	86,9 km		96,6 km	51,5 km	4,8 km	19,3 km	22,5 km	106,2 km
Kennedy Meadows	106,2 km	99,8 km	123,9 km	180,2 km	96,6 km		46,7 km	91,7 km	83,7 km	74 km	199,6 km
Pinecrest	61,2 km	54,7 km	78,9 km	136,8 km	51,5 km	46,7 km		48,3 km	40,2 km	30,6 km	156,1 km
Sonora	16,1 km	6,4 km	38,6 km	91,7 km	4,8 km	91,7 km	48,3 km		14,5 km	17,7 km	115,9 km
Tuolumne	29 km	22,5 km	53,1 km	98,2 km	19,3 km	83,7 km	40,2 km	14,5 km		11,3 km	117,5 km
Twain Harte	32,2 km	25,7 km	49,9 km	107,8 km	20,9 km	74 km	30,6 km	17,7 km	11,3 km		127,1 km
Yosemite Valley	99,8 km	120,7 km	77,2 km	66 km	106,2 km	199,6 km	156,1 km	115,9 km	117,5 km	127,1 km	

GOLD COUNTRY

HWY 49

Menka Belgal • Railtown 1897 SHP



ENTDECKEN SIE GOLD COUNTRY

Das Gold Country in Tuolumne County ist bekannt für pulsierende, florierende Goldrauschstädte wie Jamestown, Sonora und Columbia, in denen der Wilde Westen noch lebendig ist. Wandeln Sie auf hölzernen Gehwegen und fahren Sie in dem Zug, dessen Lokomotive in hunderten von Western und TV-Shows zu sehen war. Alte und neue Schätze warten darauf, von Ihnen in einzigartigen Fachgeschäften und Kunstgalerien entlang der historischen Gehwege entdeckt zu werden. Genießen Sie eine Mahlzeit in einem historischen Gasthaus oder eine großartige Theatervorstellung in einer Spielstätte, deren Shows schon über ein Jahrhundert lang für Unterhaltung sorgen, oder versuchen Sie Ihr Glück beim 24-stündigen Spielangebot.

DAS SOLLTEN SIE SICH NICHT ENTGEHEN LASSEN

Eine Fahrt mit der Postkutsche, Goldwaschen, Shopping und Essen gehen im Columbia State Historic Park
Eine Zugfahrt mit der Sierra No. 30, eine Tour durch den Ringlokschuppen und ein Picknick im Railtown 1897 State Historic Park
Eine Entdeckungsreise durch die Gasthäuser, Saloons, Geschäfte und Museen in den Städten Groveland, Jamestown und Sonora
Erstklassige Theatervorstellungen in Sonora und Columbia

WAS SIE ERWARTET

Sonora, Kalifornien/Gold Country:


	DURCHSCHNITTLICHE HÖCHSTTEMPERATUR	DURCHSCHNITTLICHE TIEFSTTEMPERATUR	DURCHSCHNITTLICHE NIEDERSCHLAGSMENGE*
FRÜHLING	20 °C	4 °C	8,3 cm
SOMMER	32 °C	12 °C	0 cm
HERBST	23 °C	6 °C	5 cm
WINTER	13 °C	1 °C	15 cm

* Durchschnitt pro Monat

HIGH SIERRA

HWY 108

Lisa Mayo • High Sierra



ERLEBEN SIE DIE HIGH SIERRA UND DEN SCENIC HIGHWAY 108

Lassen Sie im Hochland die Seele baumeln – beim Wandern, Radfahren, auf einer Rucksackreise oder beim Reiten auf verschlungenen Pfaden inmitten der Wildnis des weitläufigen Stanislaus National Forest. Gehen Sie in unberührten Gebirgsseen, Flüssen und Bächen schwimmen, angeln Sie einen großen Fisch oder genießen Sie einen atemberaubenden Sternenhimmel im Zelt oder Wohnmobil.

DAS SOLLTEN SIE SICH NICHT ENTGEHEN LASSEN

Boot fahren (zum Mieten), Schwimmen und Wandern am Pinecrest Lake
Die atemberaubende Aussicht auf die Berge und den See vom Donnell Vista aus genießen.
In Kennedy Meadows reiten, wandern und Essen gehen
Golf und Minigolf spielen, eine Shopping-Tour machen und Essen gehen in der Stadt Twain Harte
Sagenhafte Sternenbeobachtung ohne die Lichter der Großstadt
Spielen im Schnee im Dodge Ridge Mountain Resort und Leland High Sierra Snowplay (im Winter)

WAS SIE ERWARTET

Long Barn, Kalifornien/High Sierra:

	DURCHSCHNITTLICHE HÖCHSTTEMPERATUR	DURCHSCHNITTLICHE TIEFSTTEMPERATUR	DURCHSCHNITTLICHE NIEDERSCHLAGSMENGE*
FRÜHLING	13 °C	1°C°	13 cm
SOMMER	26 °C	10 °C	1 cm
HERBST	17 °C	4 °C	9 cm
WINTER	7 °C	- 2 °C	24 cm Und Schnee

* Durchschnitt pro Monat

Der Sonora Pass/Highway 108 ist während der Wintermonate geschlossen. Die Sperrung beginnt 11,27 km östlich von Strawberry. Schneeketten können von Oktober bis April jederzeit erforderlich sein.

Auskunft über die aktuellen Straßenverhältnisse erhalten Sie unter: Caltrans: +1-800-427-7623, www.dot.ca.gov/cgi-bin/roads.cgi
Geben Sie die Nummer des Highways ein: 108

REGION YOSEMITE/HIGHWAY 120

HWY 120

Kim Carroll • Hetch Hetchy



DEN HIGHWAY 120 UND YOSEMITE ERKUNDEN

Atmen Sie in der frischen Bergluft tief durch und genießen Sie die Schönheit der am wenigsten überlaufenen Region des Yosemite-Nationalparks. Wer größere Abenteuerlust verspürt, kann sich im angrenzenden Stanislaus National Forest austoben, zum Beispiel beim Campen, Wandern, Wildwasser-Rafting, Schwimmen, Reiten oder Radfahren.

DAS SOLLTEN SIE SICH NICHT ENTGEHEN LASSEN

Wandern im menschenleeren Hetch Hetchy Reservoir, in der Tuolumne Grove of Giant Sequoias und in den Tuolumne Meadows im Yosemite-Nationalpark
Einzigartige Cafés, Boutiquen und Kaliforniens ältesten bewirtschafteten Saloon in Groveland entdecken
Reiten oder Golfen am Pine Mountain Lake
Wildwasser-Rafting auf dem Tuolumne River

WAS SIE ERWARTET

Yosemite-Nationalpark:

	DURCHSCHNITTLICHE HÖCHSTTEMPERATUR	DURCHSCHNITTLICHE TIEFSTTEMPERATUR	DURCHSCHNITTLICHE NIEDERSCHLAGSMENGE*
FRÜHLING	18 °C	3 °C	8 cm
SOMMER	31 °C	12 °C	1 cm
HERBST	22 °C	5 °C	6 cm
WINTER	9 °C	- 2 °C	17 cm Und etwas Schnee

* Durchschnitt pro Monat

Der Tioga Pass ist im Winter von November bis Mai geschlossen. Die Sperrung beginnt 1,61 km östlich von Crane Flach auf dem Highway 120. Die Big Oak Flat Road (Fortsetzung des Highways 120 zum Yosemite Valley) ist das ganze Jahr über geöffnet. Schneeketten können von Oktober bis April jederzeit erforderlich sein und sind bei Yosemite Adventure Supplies in Groveland erhältlich.

Auskunft über die aktuellen Straßenverhältnisse erhalten Sie unter: Caltrans: +1-800-427-7623, www.dot.ca.gov/cgi-bin/roads.cgi
Geben Sie die Nummer des Highways ein: 120
Im Yosemite-Nationalpark: 1+209-372-0200, Option 1, dann wählen Sie die 1

Übernachtungsmöglichkeiten finden Sie im Herzen der historischen Goldrauschstädte, nahe der malerischen Seen der High Sierra und in unmittelbarer Nähe vom Yosemite-Nationalpark. Das Angebot in Tuolumne County reicht von Campingmöglichkeiten unter dem Sternenhimmel über gemütliche Ferienwohnungen und historische Gasthäuser bis hin zu erstklassigen Ferienanlagen und Wohnungen von Airbnb. In der gesamten Region erwarten Sie Übernachtungsmöglichkeiten aller Preisklassen und eine außergewöhnliche Gastfreundschaft.

Verfügbare Unterkünfte finden Sie unter www.VisitTuolumne.com.



1859 Historic National Hotel



Kim Carroll • Rush Creek Lodge



McCaffrey House Bed and Breakfast

Anfahrt und Verkehrsanbindung

#MyTuolumneCounty

Wegbeschreibung von den Flughäfen

VOM SAN FRANCISCO INTERNATIONAL AIRPORT:

218 km nach Sonora, Kalifornien
 Biegen Sie von der CA-101 Süden auf die CA-92 Osten ab
 Biegen Sie von der CA-92 auf die CA-238 E ab
 Biegen Sie von der CA-238 Osten auf die I-580 Osten ab
 Folgen Sie der I-580 nach Osten
 Biegen Sie von der I-205 Osten auf die I-5 nach Norden
 Richtung Stockton ab
 Biegen Sie von der I-5 Norden auf die CA-120 Osten ab
 Biegen Sie von der CA-120 Osten auf die CA-99 Norden ab
 Biegen Sie von der CA-99/120 Norden auf die CA-120 Osten
 Richtung Manteca ab
 Folgen Sie der CA-120 Osten Richtung Oakdale; biegen Sie
 links auf die CA-108/120 ab
 Fahren Sie auf der CA-108/120 weiter Richtung Osten
 Fahren Sie auf dem CA-108 weiter Richtung Sonora,
 Jamestown, Columbia und Sonora Pass, oder biegen Sie rechts
 ab auf den CA-120 nach Groveland und Yosemite.

VOM SAN JOSE INTERNATIONAL AIRPORT:

203 km nach Sonora, Kalifornien
 Biegen Sie von der CA-101 Norden auf die CA-262 Osten ab
 Biegen Sie von der CA-262 Osten auf die I-680 Norden ab
 Biegen Sie von der I-680 Norden auf die I-580 Osten ab
 Folgen Sie der I-580 nach Osten
 Biegen Sie von der I-205 Osten auf die I-5 nach Norden
 Richtung Stockton ab
 Biegen Sie von der I-5 Norden auf die CA-120 Osten ab
 Biegen Sie von der CA-120 Osten auf die CA-99 Norden ab
 Biegen Sie von der CA-99/120 Norden auf die CA-120 Osten
 Richtung Manteca ab
 Folgen Sie der CA-120 Osten Richtung Oakdale; biegen Sie
 links auf die CA-108/120 ab
 Fahren Sie auf der CA-108/120 weiter Richtung Osten
 Fahren Sie auf dem CA-108 weiter Richtung Sonora,
 Jamestown, Columbia und Sonora Pass, oder biegen Sie rechts
 ab auf den CA-120 nach Groveland und Yosemite.

VOM OAKLAND INTERNATIONAL AIRPORT:

187 km nach Sonora, Kalifornien
 Biegen Sie von der I-880 Süden auf die CA-238 ab
 Biegen Sie von der CA-238 Osten auf die I-580 Osten ab
 Folgen Sie der I-580 nach Osten
 Biegen Sie von der I-205 Osten auf die I-5 nach Norden
 Richtung Stockton ab
 Biegen Sie von der I-5 Norden auf die CA-120 Osten ab
 Biegen Sie von der CA-120 Osten auf die CA-99 Norden ab
 Biegen Sie von der CA-99/120 Norden auf die CA-120 Osten
 Richtung Manteca ab
 Folgen Sie der CA-120 Osten Richtung Oakdale; biegen Sie
 links auf die CA-108/120 ab
 Fahren Sie auf der CA-108/120 weiter Richtung Osten
 Fahren Sie auf dem CA-108 weiter Richtung Sonora,
 Jamestown, Columbia und Sonora Pass, oder biegen Sie rechts
 ab auf den CA-120 nach Groveland und Yosemite.

Öffentliche Verkehrsmittel

In den Städten Tuolumne, Sonora, Jamestown und Groveland können Sie von Mitte Mai bis Mitte September öffentliche Verkehrsmittel nach Yosemite nutzen. Diese werden Ihnen zur Verfügung gestellt von:

YOSEMITE AREA REGIONAL TRANSIT SYSTEM (YARTS)
 yarts.com

Private Verkehrsmittel

Sie können ganzjährig private Verkehrsmittel für die An- und Abreise zu den regionalen Flughäfen nutzen oder Touren um Tuolumne County und Yosemite buchen.

MOTHER LODE ADVENTURES CHARTER SERVICES
 +1-209-677-3183 • mlacharters.com

Anreisetipps im Winter

Über den Highway 120 können Sie ganzjährig zum Yosemite-Nationalpark und in das Yosemite Valley anreisen. Der Tioga Pass über die Sierra ist über den Winter geschlossen und öffnet wieder um den 1. Juni. Der Highway 108 über die Sierra wird nach dem ersten großen Schneefall geschlossen, wird aber bis nach Leland Meadows geräumt. Der Sonora Pass öffnet normalerweise wieder Mitte Mai. Es ist im Winter ratsam, in den Bergen Schneeketten dabei zu haben. In der niedriger gelegenen Stadt Sonora kommt es selten zu Schneefällen.

ANMERKUNGEN

**Straßenverhältnisse
 Highway Caltrans**
 +1-800-427-7623
 dot.ca.gov

**Straßenverhältnisse
 Highway Yosemite**
 +1-209-372-0200



Bleiben Sie in Kontakt!

Kontakt

Telefon: +1-209-533-4420

Planung und Reservierung

VisitTuolumne.com

Ansprechpartner vor Ort:

Tuolumne County Visitors Center
193 S Washington St
Sonora, CA 95370

Soziale Medien

Facebook.com/TuolumneCounty
Instagram.com/TravelTuolumneCounty
YouTube: Tourismbüro Tuolumne County
#VisitTuolumneCounty
#MyTuolumneCounty



„IN 20 JAHREN WIRST DU MEHR
ENTTÄUSCHT SEIN ÜBER DIE
DINGE, DIE DU NICHT GETAN
HAST, ALS ÜBER DIE DINGE, DIE
DU GETAN HAST.

Erforsche. Träume. Entdecke.“

- Mark Twain